





**Gratis camperplaatsen langs de Nederlands-Duitse en Belgisch-Duitse grens met voorzieningen tenminste water, stroom en afvoer**

Plaatsnaam	Omschrijving	Cördinaten	Bijzonderheden
Esterwegen	<p><b>Am Erikasee</b>                      Stellplatz am Erikasee                      zusätzlich zu den 6                      Plätzen auf der rechten                      Straßenseite wurden auf                      der gegenüberliegenden                      Wiese weitere 4                      markierte Stellplätze mit                      Stromversorgung auf                      Schotter eingerichtet</p> <p>Anzahl Stellplätze: 10                        mit Strom:12</p>	52.9933 , 7.6694	 <p>Wasser vorhanden -&gt; Gebühr Wasser:1/100l€                      Stromverbrauch per Automat -&gt; Preis:1/2kWh€</p> 

In Esterwegen, gelegen in de nabijheid van de nederlandse vesting Bourtange in Groningen, is een voormalig strafkamp/concentratiekamp uit WOII; veel meer is er nauwelijks te zien. Er werd gemarteld, uitgehongerd, afgebeuld en zonder pardon doodgeschoten. Ziekte en ellende overheersten en van de misschien wel 280.000 gevangenen die er zaten stierven er 30.000, het merendeel Russen. Maar in vergelijking met Auschwitz, Bergen-Belsen en Dachau zijn de Emslandkampen vrij onbekend. Toch hebben ze bestaan en 80 jaar geleden, in 1933, opende de eerste: Börgermoor. Dat de vijftien kampen, gelegen langs het noordelijke deel van de Nederlands-Duitse grens, een kleinere naamsbekendheid hebben komt onder meer omdat de vernietiging van Joden al de stoutste verwachting van een ieder te boven ging. Daarbij wilde de Noord-Duitse bevolking deze zwarte bladzijde, die zo dichtbij werd geschreven, het liefst vergeten. Er werd zo weinig mogelijk over gepraat.

Vrees	<p><b>Schützenplatz</b>                      markierte Stellflächen für                      6 Mobile                      Sanitär-Service-Station                      mit Münzbetrieb.</p> <p>Anzahl Stellplätze: 5</p>	52.8903 , 7.775	 <p>Wasser kostenpflichtig -&gt; Gebühr Wasser:1/100l€                      Stromverbrauch je kw -&gt; Preis:1/2kw€</p> 
-------	---	-----------------	--

<p>Werlte</p>	<p><b>Kreuzmanns Mühle</b> V E Modusan Anlage mit Schwenktrichter</p> <p>Anzahl Stellplätze: 8</p>	<p>52.8542 , 7.6811</p>	<p>   Wasser kostenpflichtig -&gt; Gebühr Wasser:1/100L€ Stromverbrauch je kw -&gt; Preis:0,5€ </p> 
<p>Als je toch in de buurt bent is Slot Clemenswerth een bezoekje waard. Maak een wandelingetje rondom het slot. Toegang betalen om binnen te kijken in het hoofdgebouw of 1 van de bijgebouwen is de moeite niet waard. Weinig indrukwekkend.</p>			
<p>Quakenbrück</p>	<p>Wohnmobilstellplatz am Stadtpark, in der Nähe der 'Artland Arena'. Wertmünzen für die Service-Station sind an der Kasse im Hallen- bzw. Freibad erhältlich.</p> <p>Anzahl Stellplätze: 3   mit Wasser:   mit Abwasser:   mit Strom:3</p>	<p>52.6771 , 7.9634</p>	<p>   Wasser kostenpflichtig -&gt; Gebühr Wasser:2/100L € Stromverbrauch per Automat -&gt; Preis:2/12h € </p> 

Twist	<b>Stellplatz am Hallenbad</b> Twist Stellplatz am Hallenbad keine ruhige Lage, da der Stellplatz direkt an der Durchgangsstrasse liegt	52.6466 , 7.0889	 Wasser kostenpflichtig -> Gebühr Wasser:1€ Stromverbrauch je kw -> Preis:0,5€ 
-------	--	---------------------	---

Net over de grens (op 13 km) ligt het Veenpark Opelnluchtmueum in Barger-Compascuum. Het park is een beetje slordig en vies en heeft achterstallige onderhoud. Een opruim- en schoonmaakactie zou al heel wat uitwerken. Het veentreintje is boeiend en leuk. Het oude dorp t Aole Compas is leuk opgezet maar ook hier geen onderhoud. In t hele park geen medewerker te zien om uitleg te geven of bezig met iets. Ja we hebben een leuke dag gehad maar we hadden gehoopt dat de trots op ons erfoegd wat meer uit de verf zou komen. Ga er gerust heen maar heb niet te hoge verwachtingen. Jammer.

Fürstenau	<b>Wohnmobilstellplatz Fuerstenau</b> Von der Gemeinde zur Verfügung gestellter Platz tagsüber wird der Platz auch als Parkplatz von den Angestellten der Samtgemeinde genutzt. Nachts sehr ruhig, alles schnell zu Fuß zu erreichen, Essen-Einkaufen- Stadtbummel. Ein gut Ausgebautes Radwegenetz.  Anzahl Stellplätze: 2   mit Wasser:3   mit Strom:3	52.5167 , 7.6725	 Wasser vorhanden -> Gebühr Wasser:3,00€ Strom möglich -> Preis:2,00€ 
-----------	---	---------------------	--

In het hart van Fürstenau, omgeven door een slotgracht, ligt het prachtige kasteel dat al eeuwenlang het visitekaartje van de stad is. Het uit de 14e eeuw stammende bouwwerk kreeg zijn huidige uiterlijk grotendeels in de 16e eeuw, na een ingrijpende renovatie in Renaissancestijl. Op de noordoostelijke hoek van het sloteiland staat een bastion – een unicum in dit deel van Duitsland – dat de herinnering aan de diverse belegeringen tijdens de Dertigjarige Oorlog levend houdt.

In de zuidelijke vleugel van het kasteel bevindt zich de katholieke St. Katharina-kerk. Vandaag de dag is het gemeentehuis van de Samtgemeinde Fürstenau in het kasteel gevestigd en kan er op deze historische grond ook getrouwd worden. Bovendien worden er regelmatig concerten georganiseerd. Het bastion wordt verhuurd voor feestelijke gelegenheden.

Voor mensen die houden van winkelen en rondslechteren, is Fürstenau een absolute trekpleister in de regio. Geen wonder, want het stadje heeft een levendig centrum met leuke straatjes en een veelheid aan winkels, van supermarkt tot speciaalzaak. Ook de inwendige mens komt in Fürstenau niets tekort, dankzij diverse gezellige cafés en restaurants.

Op 8 kilometer ten noordwesten van Fürstenau ligt het Vospäddken (vossenpad): een prachtige natuurwandeling door de uitgestrekte bossen van Maiburg. De wandeling gaat vrijwel helemaal door beschermd natuurgebied en bestaat uit een noordelijk en een zuidelijk deel, allebei 3,6 kilometer lang. U kunt de beide delen uiteraard ook combineren tot een wandeling van 7,2 kilometer. Bordjes met een

vossenkop wijzen u de weg door een uiterst gevarieerd en ongerept boslandschap. Her en der langs de route vindt u ook informatie over wat u onderweg allemaal tegenkomt.

Fursten Forest wordt omgeven door het unieke natuurgebied Nördlicher Teutoburger Wald, dat tegenwoordig beter bekend is als TERRA.vita. TERRA.vita is het eerste Duitse natuurpark dat is opgenomen in het Europese Geopark-netwerk. Het gebied onderscheidt zich door een enorme variëteit aan landschapsvormen, met sporen van dinosaurussen, archeologische opgravingen en uitgestrekte meren. Met bijna 5000 kilometer aan wandel- en fietspaden is TERRA.vita een eldorado voor de actieve toerist. Liever een relaxed verblijf? Dat is dankzij de vele kuuroorden en spa's in de omgeving ook geen enkel probleem.

Een boeiend recent initiatief in dit deel van Duitsland is de opzet van de zogenoemde Straße der Megalithkultur, waaraan ook Fürstenau ligt. Deze toeristische route voert langs een groot aantal hunebedden en andere megalieten (stenen monumenten) uit de steentijd, vaak voorzien van verhelderende exposities. De Straße der Megalithkultur is opgezet om toeristen een beeld te geven van hoe de mens in dit deel van Duitsland zo'n 5000 jaar geleden leefde.

'Draisinen' zijn een soort skelters (voortbewogen door middel van trapkracht of met de hand) waarmee tochtjes kunnen worden gemaakt over het spoor. De spoorlijn van Fürstenau naar Quakenbrück, waarover al ruim 30 jaar geen treinen meer rijden, leent zich daar uitstekend voor. In Fürstenau kunt u elke dag met een trap-Draisine naar het plaatsje Bippin rijden – en weer terug natuurlijk. Een vrolijke en gezellige manier om de omgeving te leren kennen!

Voor nadere informatie kunt u contact opnemen met het Touristische Informationsbüro (TIB) van Fürstenau.

Ankum	Stellplatz im Zentrum vom Ankum  Anzahl Stellplätze: 6   mit Strom:6	52.5409 , 7.8682	 <p>Wasserkostenpflichtig -&gt; Gebühr Wasser: 1/80 € Stromverbrauch je kw -&gt; Preis: 1/1.5kw€</p>
Ahaus	<p><b>Wohnmobilstellplatz am Aquahaus</b> Caravanstellplatz direkt hinter dem Kombinationsschwimmbad Aquahaus. Sehr schön gelegener Stellplatz. Unbedingt Fahrräder mitnehmen, in Ahaus und Umgebung ist ein ausgezeichnetes Fahrradnetz. Schöne Innenstadt, mit Barockschloss und Fußgängerzone.</p>	52.0771 , 6.9817	 <p>Wasser kostenpflichtig -&gt; Gebühr Wasser: 1/50€ Stromverbrauch per Automat -&gt; Preis: 1/1kw€</p> 

Ahaus is gelegen op veertien kilometer over de grens van Nederland bij Enschede. De stad heeft ongeveer 40.000 inwoners en bestaat reeds 1000 jaar. De naam Ahaus is afkomstig van de term Haus an der Aa . Dit riviertje loopt door de stad en loopt parallel aan de 100 Schlösser-route. Ahaus bestaat uit vijf stadsdelen die verspreid liggen in het gebied. Alstätte, Graes, Ottenstein, Wessum en Wüllen. De stad vormt het middelpunt van het district Borken.

Welke bezienswaardigheden kan men vinden in Ahaus

In Ahaus bevindt zich het prachtige Barockschloss wat dateert uit 1690. Dit slot bevindt zich in het centrum van de stad en er is een prachtig wandelgebied om heen die de Schlossgarten wordt genoemd. Hier is ook de jeu de boules baan en het oude theehuis. In het park en bij het slot worden regelmatig concerten gegeven. In de torenwoningen van het kasteel bevindt zich het Torhausmuseum die de historie laat zien van de bewoners in vroegere tijden. Het Schoolmuseum is eveneens hier gevestigd en laat historische gebruiksartikelen zien. De Waterburcht werd gebouwd van 1689 tot 1695 door Vorst-bisschop Friedrich Christian von Plettenburg. Het werd in de tweede wereldoorlog verwoest maar naar oude

tekeningen weer opgebouwd. Rondleidingen vinden plaats op afspraak. Ook is het mogelijk een stadsrondleiding te boeken voor groepen.

#### Winkelen en uitgaan

Het kleine winkelcentrum is gevestigd in een voetgangersgebied zodat je hier op je gemak rond kunt kijken. Er zijn een paar aardige boetiekjes en diverse lunchrooms. Vooral het Schlosscafé met haar prachtige terras is een bezoekje waard. Er zijn twee grote bioscopen met in totaal twintig zalen in het centrum.

Fietsen zijn te huur in Ahaus en er zijn fietskaarten verkrijgbaar. Tevens rijdt hier in de omgeving gedurende zomermaanden een fietsenbus met aanhanger zodat men gemakkelijk een wat grotere afstand kan fietsen en evt. met de bus terug kan rijden.





#### Fietsroutes bij Ahaus

Aansluiting op de 100 Schlösser-route. 1400 km. dwars door Munsterland

Westmunsterland route 300 km. in de regio Borken en Nederland

Flamingoroute Door diverse natuurgebieden met uitkijktorens naar de flamingokolonie.

Salztangente ongeveer 80 km. langs de Duits-Nederlandse grens

<p>Altenberge</p>	<p><b>Parkplatz am Sportzentrum</b> Parkplatz am Sportzentrum (Ortsrand), ruhige Lage , leicht abschüssig</p> <p>Anzahl Stellplätze: 20</p>	<p>52.0546 , 7.4729</p>	<p>   Wasser kostenpflichtig -&gt; Gebühr Wasser: -.50/60l€ Stromverbrauch je kw -&gt; Preis:1/1kw€         </p> 
<p>Rosendahl</p>	<p>Bei Regen sehr matschiger Untergrund.</p> <p>Anzahl Stellplätze: 20   mit Wasser:ja   mit Abwasser:Ja   mit Strom:12</p>	<p>52.0274 , 7.2675</p>	<p>   Wasser kostenpflichtig -&gt; Gebühr Wasser:1,-€ Stromverbrauch per Automat -&gt; Preis:1€         </p> 

<b>Rhede</b>	<p>Trotz des trockenen Wetters der letzten Tage war der Rasenuntergrund teilweise recht aufgeweicht. Mehrere Supermärkte (Aldi , Lidl, u.a.) in unmittelbarer Nähe.</p> <p>Infotafel am Platz. Nette Geste der Stadt: Info-Broschüren für Sehenswürdigkeiten und Freizeit-Aktivitäten liegen kostenfrei in einem Kasten aus.</p>	<p>51.8363 , 6.6939</p>	<div style="border: 1px solid black; padding: 5px;">  <p>Wasser vorhanden -&gt; Gebühr Wasser: 1€ Stromverbrauch je kw -&gt; Preis: .50€</p> </div> 
--------------	--	-----------------------------	--

Het vriendelijke en idyllische stadje in het westen van het fietsparadijs Münsterland aan de nederlandse grens is niet alleen een ideaal reisdoel voor korte vakanties. Met de charme van een kleine stad biedt Rhede een stadsbeeld vol afwisseling met veel groen en een bekoorlijk landschap.

Het vriendelijke en idyllische stadje in het westen van het fietsparadijs Münsterland aan de nederlandse grens is niet alleen een ideaal reisdoel voor korte vakanties. Met de charme van een kleine stad biedt Rhede een stadsbeeld vol afwisseling met veel groen en een bekoorlijk landschap.

#### Rhede - lachje in Münsterland

De gezelligheid en de bijzondere sfeer proeft men het best tijdens feesten en markten die duizenden bezoekers trekken. In de vele gemoedelijke en gastvrije cafe's, bars en restaurants met streekspecialiteiten kan men Rhede culinair ontdekken. In de vele boetiekjes en speciaalzaken vindt een ieder wat wils.

Het medicijn- en apotheek-historisch museum en het speelgoedmuseum "Max und Moritz" zijn echte juweeltjes in het museumlandschap. Naast de talrijke bezienswaardigheden zoals de Nieuw-Gotische St. Gudula-Parochiekerk of het kasteel zijn ze een extra publiekstrekker in de binnenstad geworden.

Actief genieten in Rhede- onder dit motto biedt Rhede uitstekende mogelijkheden: in de grensstad naar Nederland kan men te voet of op de fiets over oude smokkelpaden bij de nederlandse buur op bezoek gaan. Veel "pättkestouren" (bewegwijzerde wegen) voeren u langs kastelen, oude landhuizen of windmolens. Meer dan 200 kilometer bewegwijzerde fietspaden, vele thema-fietsroutes, bijvoorbeeld ook naar Niederrhein, garanderen een afwisselende actieve vakantie. Ook voor inline-skaters zijn vele mogelijkheden Rhede en zijn omliggende plaatsen uitstekend te ontdekken.

Natuur puur- dit garanderen de talrijke natuurreservaten, veen- en heidelandschappen. Hier vindt men nog bijzondere planten en dieren. De bosrijke omgeving met haar unieke karakter van een münsters parklandschap biedt natuurliefhebbers uitstekende mogelijkheden.

Top-Evenementen -daarvan kunt u zich het hele jaar door overtuigen. De kermis, de sfeervolle kerstmarkt of ook de uitstekende atletiek, wielersport en paardrijnsport laten zien, dat individualiteit en niveau bij ons op een voetstuk staan.

<b>Dahlemer Binz</b>	Parkplatz am Flugplatz Dahlemer Binz, beleuchtet, Müllcontainer, Ver- und Entsorgung sowie Strom möglich Flugplatz  Anzahl Stellplätze: 6	<b>50.4066 , 6.5367</b>	 
----------------------	--	-----------------------------	---

#### Hohe Acht

De berg Hohe Acht is 747 m hoog en de hoogste berg in de Eifel. Op deze berg staat de keizer-Wilhelm-toren. Deze is in 1908-09 ter gelegenheid van de zilveren bruiloft van keizer Wilhelm II en keizerin Auguste Viktoria en ter herinnering aan keizer Wilhelm I gebouwd.

Stadtkyll (ca. 1,5 km)

Stadtkyll wordt door de mooie omgeving aan de rand van de Vulkaneifel gevormd. Geniet tijdens een lange wandeling van de ongerepte natuur. De in gotische stijl gebouwde 'Pfarrkirche St. Josef' in het centrum is zeker een bezoekje waard. Deze kerk werd gebouwd in de 13e eeuw.

Dahlemer Binz (ca. 4 km)

Verkeerslandings- en zweefvliegplaats in de Eifel. Lang geleden was dit een geheime tip onder de sport- en zweefvliegers. Vanaf deze plek laat de Eifel haar mooiste kant zien.

Kronenburg (ca. 4 km)





Kronenburger See (meer) De Kronenburger See (27 ha groot stuwmeer) werd in de jaren 1973-1977 als recreatieplas (zwemmen, surfen, zeilen etc.) gebouwd. In de zomermaanden kunt u hier heerlijk zwemmen en op de grote ligweiden van de zon genieten. Bovendien kunt u op de gehele zuidelijke kant surfen, waterfietsen of roeien (bootverhuur). Voor nog meer recreatie staan tennisbanen, een midgetgolfbaan, een speeltuin en een kiosk voor u klaar.

Burchtterrein Kronenburg





De ruïne Kronenburg zorgt voor een schilderachtig beeld. Er zijn nog veel intact gebleven vakwerkhuzen te zien.

Vulkaantuin Steffeln (ca. 12 km)

Het vulkaanlandschap maakt onderdeel uit van een uniek, beschermde Geopark in Midden- Europa. U vindt hier dicht bij elkaar droge maren, slakkenkegels, basaltlagen, tufsteenlagen als getuigen van vroegere vulkanische activiteit evenals geologisch zeer interessante verschijnselen. Verder is er een uitkijkpunt met uitzicht over de vulkanische Eifel (tot aan Nürburg), verschuivingen in vulkanische lagen, geërodeerde tufsteenlagen, antiduinenvorming, gestolde lavastromen en nog veel meer.

<p>Mendig</p>	<p>Wohnmobilplatz nahe des Lava-Dome, des deutschen Vulkanmuseums, in unmittelbarer Nähe zur Innenstadt. Pkw nutzen diesen Platz auch. Dardurch wird es manchmal eng!</p>	<p>50.3767 , 7.2843</p>	<p>   Wasser kostenpflichtig -&gt; Gebühr Wasser: 1/30€  Stromverbrauch je kw -&gt; Preis: .50/kw€ </p> 
<p>Üttfeld</p>	<p><b>Stellplatz am alten Bahnhof</b> Stellplatz für 4 Mowos, keine Platzgebühr !</p>	<p>50.1274 , 6.2716</p>	<p>  </p> 



<p>Deudesfeld</p>	<p><b>Meisburgerstraße</b>          Kleiner ruhiger Stellplatz bei einer Grillhütte mit Spielplatz. Von Hecken umgebenes flaches Gelände, Platz für 6 Wohnmobile</p>	<p>50.1007 ,          6.7292</p>	<p>             Wasser kostenpflichtig -&gt; Gebühr Wasser:1/100 l€            Entsorgung kostenpflichtig -&gt; Gebühr Entsorgung:1€            Stromverbrauch per Automat -&gt; Preis:0.50/kWh€         </p> 
<p>Herrstein</p>	<p><b>Wohnmobilstellplatz Herrstein</b>          befestigter Parkplatz, teilweise Schattenlage, relativ ruhige Gegend. Auf dem Wohnmobilstellplatz ist das Campen verboten. Der kürzeste Weg zum Bäcker führt über den Spielplatz. Schöner kleiner Ort an der Deutschen Edelstein Strasse, mit historischem Ortskern. Sobald man durch das Tor am Uhrturm gegangen ist, fühlt man sich ins letzte Jahrhundert versetzt. Im Cafe Zehntscheune bekommt man sehr guten Kuchen und Regionale Speisen. Stellplatz und Ort sind auf jedenfall bestens zu Empfehlen.</p>	<p>49.7789 ,          7.3361</p>	<p>             Wasser kostenpflichtig -&gt; Gebühr Wasser:1€            Stromverbrauch per Automat -&gt; Preis:0.5/kWh€         </p> 

Herrstein staat bekend om zijn historische dorpskern en de authentiek-lijkende restauraties. Zestig vakwerkhuisjes geven een idee van de geschiedenis van de stad en de huizen zelf. Herrstein dankt haar bestaan eigenlijk aan de ligging. Een rotspartij bij een beek leende zich uitstekend voor de bouw van een burcht, en dat werd dan ook al snel verwezenlijkt in opdracht van de graaf van Sponheim. Deze burcht zou in eerste instantie dienen als bescherming van het nabijgelegen Nieder-Wörresbach. Zoals het in die tijd vaak gaat, ontstaat er vanzelf een dorp aan de voet van de burcht, 'Herren-Stein'. Wanneer dit zich precies afspeelt is onbekend, maar op 9 april 1279 wordt er voor het eerst op een oorkonde gesproken over het dorp en de ridder "Ruther von Heresteyn". In 1428 krijgt Herrstein van de landsheer, de graaf van Sponheim, de stadsrechten. Waarschijnlijk daardoor mag de stad ook vuurwapens in dienst stellen om de inwoners te beschermen, en dat zorgt voor veel

nieuwe bewoners.

In de 17e en 18e eeuw krijgen de dieven door deze bescherming juist het idee dat er veel te halen valt in de stad. Daarom besluiten de inwoners in 1674 om dan maar een eigen muur op te trekken rondom de stad.

In de stad bevinden zich in eerste instantie vooral veel schuren, leerlooierijen en molens. Na de Franse revolutie wordt veel van de stad verwoest. Verdere bouw in de stad verloopt uiterst langzaam. Het is dan ook niet gek dat deze stad niet meedoet aan de explosieve bevolkingsgroei die in de 19e eeuw plaatsvindt in veel andere dorpen en steden in de omgeving.

Herrstein is een heerlijke stad om doorheen te wandelen. De vakwerkhuizen zijn zeker in de stadskern genoeg te vinden, met op elk huis een bordje met daarop de stijl en het bouw/renovatiejaar.

Er zijn een paar souvenirwinkeltjes in de stad, maar die zijn op wisselende dagen open. Dat geldt ook voor de VVV in het dorp. In de binnenstad zit een klein filiaal, die is beperkt open. Aan de rand van de stad is een grotere VVV (het hoofdbureau van de Deutsche Edelsteinstraße), die is regelmatig open. Deze heeft verrassend genoeg echter maar weinig informatie over de omgeving. Het dorpje is in de omgeving vooral bekend om het hotel/restaurant Zehntscheune en haar Klöschen (gevulde deegballen), vlakbij het hoofdplein van de stad. De straat voor de schuur bevat nog stenen die nog uit de Middeleeuwen stammen.

Ook deze stad heeft weer een Schinderhannes-stukje: de Schinderhannes-toren (normaal gesproken helaas niet toegankelijk) is de plek waar de rovershoofdman één nacht lang verbleef. Vanaf het hoofdplein leidt een flinke trap naar de kerk, de Schinderhannesturm en het bovengelegen kerkhof.

Tip: in Herrstein kun je rondleidingen volgen. In de zomer zijn dat avondwandelingen en in de herfst 'fakkeltwandelingen'. Tijdens deze rondleidingen ga je onder andere het kerkje met een van de mooiste Stumm-orgels binnen, en kun je ook de Schinderhannestoren bezoeken. De kamer waar de rover gevangen heeft gezeten is nog precies zo als op de dag dat hij er gevangen zat. De rondleiding duurt zo'n 2,5 uur en de kosten ervoor zijn €5,- (dat was in herfst 2015 in ieder geval zo). Een hele grote aanrader!

In Herrstein begint de wandeling van het Middeleeuwenpad: het Middelalderpad. In 2010 is deze wandeling uitgeroepen tot Duitslands mooiste wandeling. De wandeling bestaat uit smalle paadjes door het dichte woud, langs rotsen en riviertjes, en leidt langs een aantal mooie cultuur- en natuurspunten en prachtige uitzichten. De wandeling is ongeveer 8,2 kilometer en loopt gedeeltelijk door de historische dorpskern van Herrstein.

Kirchheim-  
bolanden







chmuckloser Abschnitt  
eines Grossparkplatzes  
am  
Herrengarten. Toiletten  
Sind abgeschlossen.  
Kiosk ist außer Betrieb.  
Zusatz E-Bike  
Ladestation.


49.6665 ,  
8.0154



Wasser kostenpflichtig -> Gebühr Wasser:1/100€  
Individuelle Anlage  
Stromverbrauch per Automat -> Preis:1/2kWh€



<p>Waldgrehweiler</p>	<p><b>Altes Wasserhaus</b>          Schöner Platz im Grünen,          zum Bäcker morgens          muss man schon ein          Stück laufen, ca. 1.3 km          ist er entfernt.          ganzjährig nutzbar (ohne          Winterdienst!)          Wer das Sanitärgebäude          nutzen möchte zahlt 10€          beim Ortsbürgermeister          Helmut Brand in der          Felsenstr. 7, dort erhält          man auch den Schlüssel.</p>	<p>49.6656 ,          7.7377</p>	<p>           Wasserkostenpflichtig -&gt; Gebühr Wasser:1/80€          Bodeneinlass          Stromverbrauch per Automat -&gt; Preis:1/2kw€       </p> 
<p>Schiersfeld</p>	<p><b>Sulzbachtal/Freizeitgelände</b>          Stellplatz Sulzbachtal          Schiersdeld          Grillhütte</p> <p>Anzahl Stellplätze: 8   mit          Strom:8</p>	<p>49.6924 ,          7.7688</p>	<p>           Wasser kostenpflichtig -&gt; Gebühr Wasser:1/100€          für Brauchwasser am Beginn der Zufahrt          Stromverbrauch per Automat -&gt; Preis:1/2.4kw€       </p> 
<p>Elzweiler</p>	<p>Anzahl Stellplätze: 2</p>	<p>49.5802 ,          7.5137</p>	<p>    </p>

<p>Nonnweiler</p>	<p><b>Am Hallenbad</b>          Stellplätze auf dem          Parkplatz des Hallenbades          mit Ausblick auf eine          Streuobstwiese.</p>	<p>49.6068 ,          6.9719</p>	<p>            Wasser kostenpflichtig -&gt; Gebühr Wasser:0,50/50 l€          Stromverbrauch per Automat -&gt; Preis:0,50/1kw€       </p> 